




SPIRITO SANTO
GPS
Lat. 43.2730342
Long. 11.98710030000066




CESARE BATTISTI
GPS
Lat. 43.273155141671744
Long. 11.991868168115616




P.ZZA MERCATO
GPS
Lat. 43.27394410828038
Long. 11.983382999897003




MISERICORDIA
GPS
Lat. 43.278181699452134
Long. 11.982578337192535




LA MORETA
GPS
Lat. 43.27698465867274
Long. 11.98502853512764



P.ZZA MAZZINI
GPS
Lat. 43.277176030558216
Long. 11.986407190561295



S. MARIA NUOVA
GPS
Lat. 43.277252188590126
Long. 11.987221911549568



FORTEZZA
GPS
Lat. 43.27683820019057
Long. 11.991810500621796

PARCHEGGI CENTRO STORICO



Cortona è cinta da mura poderose, levigate dai secoli e dal vento, nelle quali si aprono le antiche porte in corrispondenza delle strade che vi salgono dalla pianura. Il visitatore che si guarda attorno dall'alto delle sue mura vedrà uno dei più ampi e armoniosi panorami d'Italia: la fertile ed immensa Val di Chiana chiusa all'orizzonte dai monti del senese, fra i quali spiccano l'Amiata ed il Cetona e più da presso il grande specchio del Lago Trasimeno. Numerose sono le tombe scoperte nella campagna sottostante. Tra le più celebri ricordiamo quella denominata la Tanella di Pitagora, il Melone di Camucia e quelli del Sodo. Ricchissimi i reperti conservati nel Museo dell'Accademia Etrusca e della Città di Cortona (MAEC) in Palazzo Casali, fra i quali il famoso Lampadario Etrusco (V sec. a.C.) e la Tabula Cortonensis (II sec. a.C.).

Cortona, situata nella parte meridionale della provincia di Arezzo, sorge quasi al centro del suo comune, sul declivio di un colle ricoperto da verdi uliveti, raggiungendo i 651 metri sul livello del mare nel suo punto più alto presso la Fortezza medicea di Girifalco. Cortona si raggiunge comodamente in auto, dall'Autostrada del Sole A1 (uscita Valdichiana) e dalla SP71 o in treno dalla linea ferroviaria Firenze - Roma.



Cortona is surrounded by massive walls, worn by centuries of time and wind, with majestic gateways opening to the valley. From the top of the walls the visitor can admire one of the most vast and harmonious panoramas of Italy: the fertile and immense Valdichiana framed by the Sienese mountains, the Amiata and Cetona, mirrored in the nearby Lake Trasimeno.

The Etruscan tombs discovered in the surrounding countryside are numerous. The best known of which are the Melone I and II of Sodo, Tanella di Pitagora and the Melone di Camucia. Most of the artifacts discovered in these archeological sites such as the Tabula Cortonensis and the well known oil burning chandelier of the fifth century BC are conserved in the Museo dell'Accademia Etrusca e della Città di Cortona (MAEC) in Palazzo Casali.

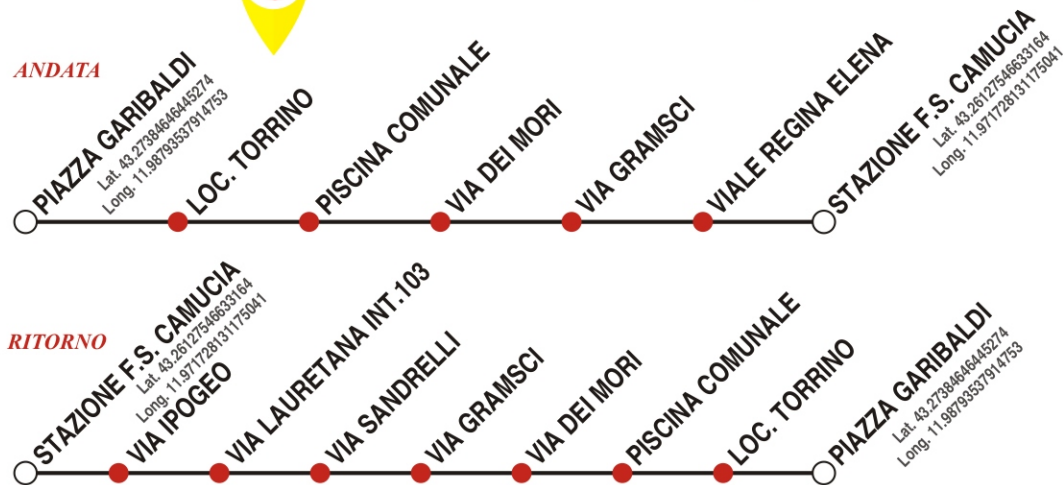
Cortona lays in the southern part of the province of Arezzo, on a hillside covered with green olive groves. The highest point, the Fortress of Girifalco, lies 651 meters above sea level. Cortona can be easily reached by following the A1 Autostrada del Sole to the Valdichiana exit, then taking the SS71 Highway, or by rail via the Florence-Rome train lines.

Cortona

MAPPA DELLA CITTÀ CITY MAP
STADTPLAN PLAN DE LA VILLE



S BUS - NAVETTA - SHUTTLE



LUGLIO e AGOSTO dal **LUNEDÌ** al **GIOVEDÌ** dalle 08.00 alle 20.00.
VENERDÌ, SABATO, DOMENICA e FESTIVI dalle 08.00 alle 24.00.
Da **SETTEMBRE** a **GIUGNO** dal **LUNEDÌ** al **SABATO** dalle 08.00 alle 20.00
Domenica e festivi il servizio non attivo.

Cortona

MAPPA DELLA CITTÀ CITY MAP
STADTPLAN PLAN DE LA VILLE



Legenda

-  PALAZZI E MONUMENTI
PALACES AND MONUMENTS
BAUWERKE UND DENKMÄLER
PALAIS ET MONUMENTS
-  CHIESE E SANTUARI
CHURCHES AND SANCTUARIES
KIRCHEN UND HEILIGTÜMER
ÉGLISES ET SANCTUAIRES
-  BAGNI PUBBLICI
PUBLIC TOILET
ÖFFENTLICHE TOILETTEN
TOILETTES PUBLIQUES
-  PARCHEGGI
PARKINGS
PARKPLÄTZE
PARKINGS
-  BUS NAVETTA
SHUTTLE
-  CARABINIERI
-  POLIZIA MUNICIPALE
LOCAL POLICE

MA3C parco

SITI ARCHEOLOGICI VISITABILI SU APPUNTAMENTO PRESSO IL MAEC
ARCHAEOLOGICAL SITES OPEN BY APPOINTMENT AT THE MAEC
DIE BESICHTIGUNG DER AUSGRABUNGSSTÄTTEN IST NACH TERMIN-
VEREINBARUNG BEIM MUSEUM MAEC MÖGLICH.
SITES ARCHÉOLOGIQUES POUVEZ VISITER EN RENDEZ-VOUS AU MAEC

H
OSPEDALE
9,5 km

50 m 100 m